










LAFRAYE

Autour de Lafraye

Sur ce sentier implanté autour du village de Lafraye, haies et bosquets de plaines ainsi que jardins du tour de ville viennent en pointillés souligner la douceur des paysages agricoles du plateau picard...

Informations pratiques							
	 5,9	Facile 1:08	Facile 0:22	Péd.  VTT 	 128  145	 24	
Type de randonnée	Distance	Niveau / Durée		Balisage	Altitude Mini / Maxi		Dénivelé cumulé
							

Départ: Cimetière

1 Sortir du village en direction d'Haudivillers. Emprunter la D9 sur 400 m et tourner à droite sur le chemin empierré. Continuer tout droit à la croisée des chemins pour longer le bosquet par la droite.

2 Emprunter à gauche la D34 sur 300m et tourner à droite. A l'angle du bois, bifurquer à droite. Continuer tout droit sur l'allée à travers champs, traverser la route et poursuivre sur le chemin qui oblique à gauche.

3 Faire 100 m et prendre à droite le chemin traversant le champs. Emprunter la route à droite, à hauteur du calvaire, continuer tout droit sur le chemin qui traverse successivement les 2 Départementales.

4 A hauteur du hangar agricole, tourner à droite sur la route puis à gauche sur le chemin délimité par les plots à l'angle des habitations. Continuer sur le chemin du tour de ville qui longe les habitations par la droite. Poursuivre à gauche par la D9 sur 400 m et rejoindre le cimetière à droite.

