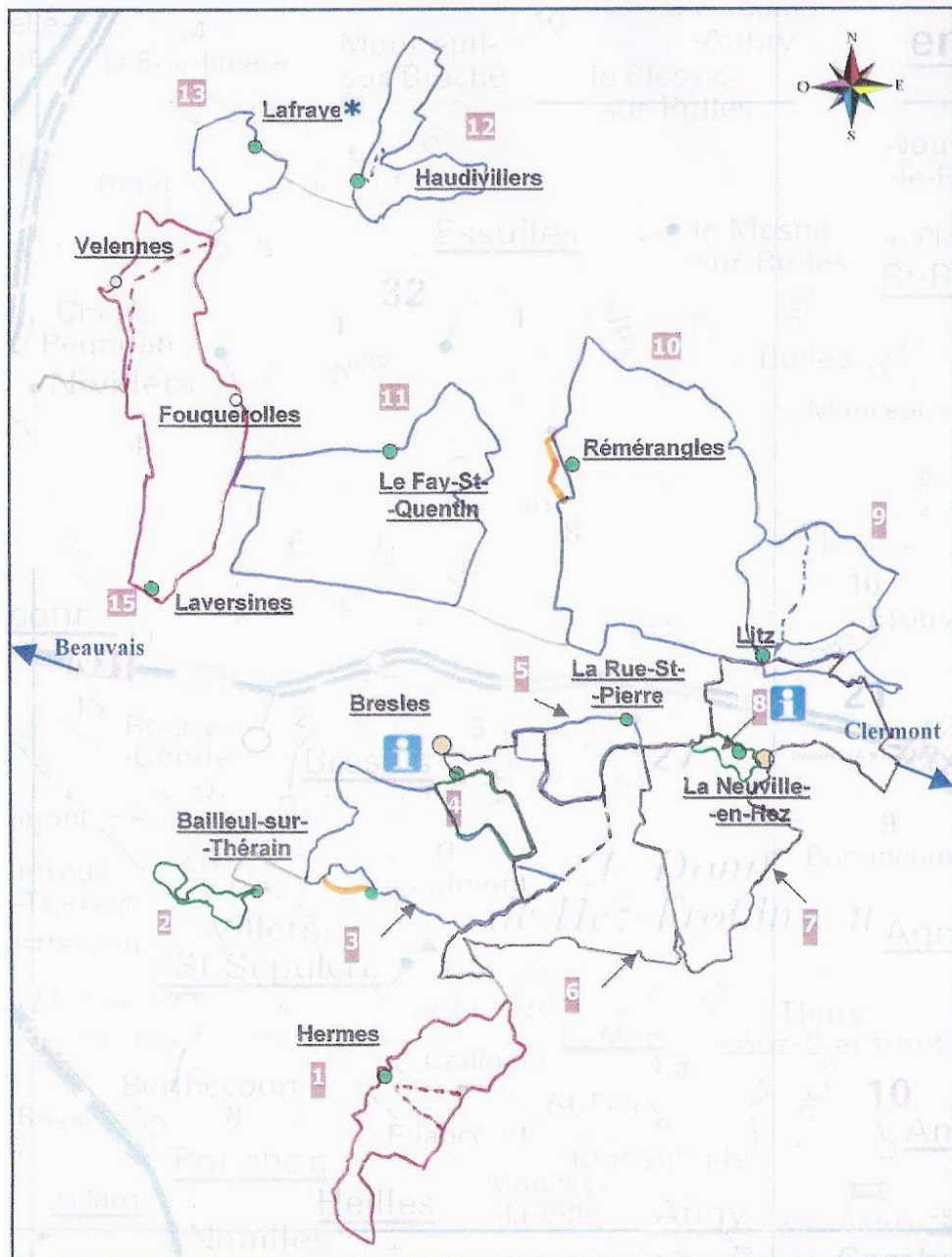


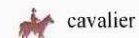
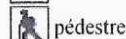
## Les circuits de randonnées aménagés par la CCRB



Echelle 1: 130 000. 1cm = 1300 m

## Descriptif des circuits

N°	kilométrage	dénivelé cumulé	types d'usagers	lieu du départ	sens
1	<b>13,2 km</b> variante : 14,7km	+205 m	VTT, cavalier	<u>Hermès:</u> église	
2	<b>6,0 km</b>	+ 14 m	VTT	<u>Bailleul sur Thérain:</u> église	
3	<b>13,0 km</b>	+155 m	VTT	<u>Bailleul (Froidmont):</u> rue du château, pied du Mt César	
4	<b>5,4 km</b>	+ 20 m	VTT	<u>Bresles:</u> aire de pique-nique après le stade	
5	<b>6,5 km</b>	+ 30 m	VTT	<u>La Rue St Pierre:</u> cimetière	
6	<b>22,0 km</b> +2,5 km de variante	+351 m	VTT	<u>Bresles:</u> parking face camping municipal	
7	<b>21,0 km</b>	+352 m	VTT	<u>La Neuville en Hez:</u> stade municipal	
8	<b>4,0 km</b>	+ 38 m	VTT	<u>La Neuville en Hez:</u> église	
9	<b>14,0 km</b> variante : 11,2 km	+112 m	VTT, cavalier	<u>Litz:</u> église	
10	<b>17,2 km</b>	+104 m	VTT	<u>Rémérangles:</u> place principale	
11	<b>15,4 km</b>	+ 87 m	VTT, cavalier, attelage	<u>Le Fay St Quentin:</u> place Franche Mare	
12	<b>11,0 km</b> variante : 6,5 km	+118 m	VTT, cavalier	<u>Haudiwillers:</u> cimetière	
13	<b>6,0 km</b>	+ 24 m	VTT	<u>Lafraye:</u> cimetière	
15	<b>16,4 km</b> +3,3 km de variante	+140 m	VTT, cavalier, attelage	<u>Laversines:</u> église	



circulation dans le sens des aiguilles d'une montre

circulation dans le sens inverse des aiguilles d'une montre

### Légende carte

Code couleur des circuits

circuit de niveau très facile

circuit de niveau facile

circuit de niveau moyen

circuit de niveau difficile

numéro du circuit

circuit non inscrit au PDIPR

variante de l'itinéraire principal

déviation VTT

liaison inter-sentiers

commune de la CCRB

point de départ pédestre

point de départ VTT

point d'accueil